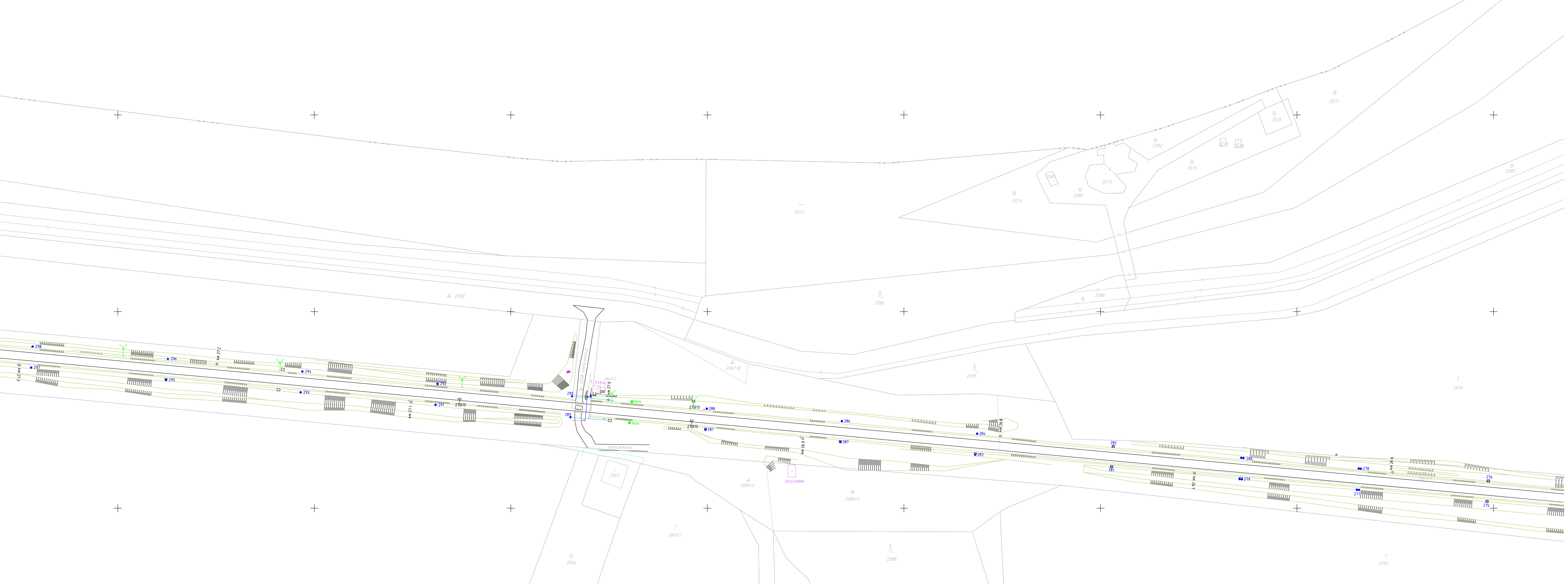

LEGENDA:

- hranice parciel C KN s parcelným číslom a druhom pozemku
- terénne hrany
- os koľají č.1 a č.2
- obrys stavby
- nástupište, betónový obrubník
- zábradlie
- plot
- laná zabezpečovacieho zariadenia
- napínacie lano stĺpa
- VN vzdušné vedenie
- portál medzi stĺpmi trakčného vedenia
- priepust, most
- hrana spevneného kanála

🟩	relé
● 290	okrúhly stlp trakčného vedenia
▭ 238	priehradový stlp trakčného vedenia
Y	značka, návestidlo pred priecestím
—	závora
km 27.4 ○	kilometrovník
□	zarážka
Y	svetelné výstražné zariadenie na priecestí
⊗	svietidlo na stožiari
⚐	plynový stĺpik
⊤	značka, kilometrovník
⊤	dopravná značka
‡	semafór
▭	elektrická rozvodná skrinka
●	NN betónový stĺp
♁	hydrant
□	betónová pätka

PREHĽAD KLADU MAPOVÝCH LISTOV:

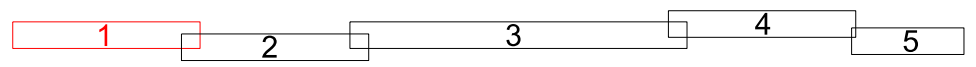

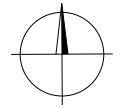

Náležitosťami a presnosťou zodpovedá predpisom

zameral	Bc. Ing. J. Vasilečko	overil	Ing. Štefan Mrázko	súr. systém	S - JTSK	**GEOSPOL SLOVAKIA, s.r.o.** *Partizánska 1057, 069 01 Snina* *0905 373 639, geospol@belnet.sk*
vypracoval	Bc. Ing. J. Vasilečko	kontroloval	Ing. Štefan Mrázko	výš. systém	Bpv	
objednávateľ	EP Projekt s.r.o., Košice			kraj	Košický	
				okres	Trebišov	
zákazka	POLOHOPISNÉ A VÝŠKOPISNÉ ZAMERANIE VEĽKÝ HOREŠ - STREDA NAD BODROGOM RK koľ.č.1,2, stavba A 16021			k.ú.	Veľký Horeš Somotor Strážne Veľký Kamenec Streda nad Bodrogom	č. zákazky 24/2019 · dátum 16.04.2019 formát 11 A4 · mierka 1:1000 č. výkresu 1/5 · č. súpravy 1
druh výkresu	Situácia - polohopisné a výškopisné zameranie					

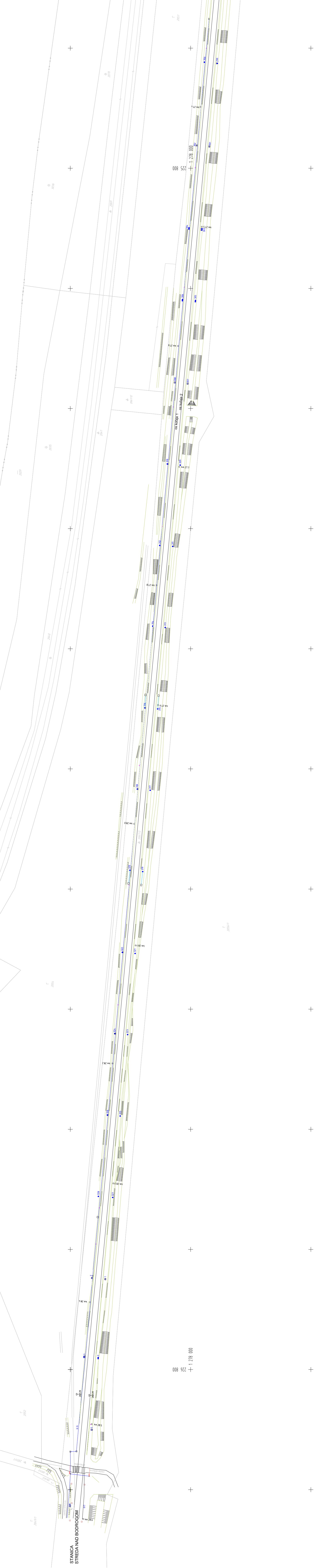
1 278 000
225 800
km 27.6
os koľaje 1
os koľaje 2
308
307
310
309
km 27.7
1 278 000
226 800
281539
281539
km 28.5
6
5
priecestie
cesta strkova
cesta strkova
8
7
km 28.6
STANICA
STREDA NAD BODROGOM